



REGIONE UMBRIA Sezione Caratteristiche geologiche
del territorio



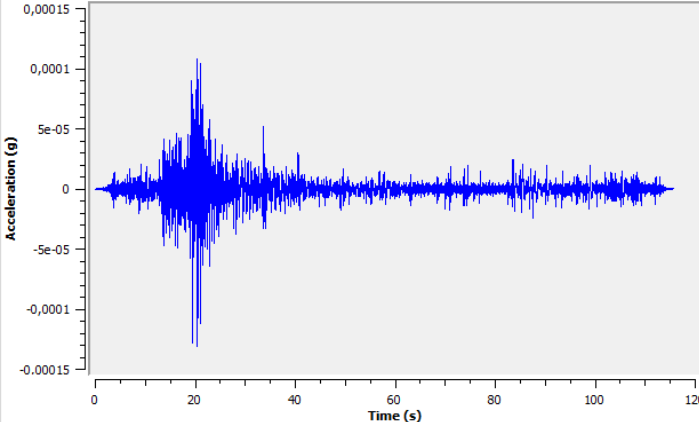
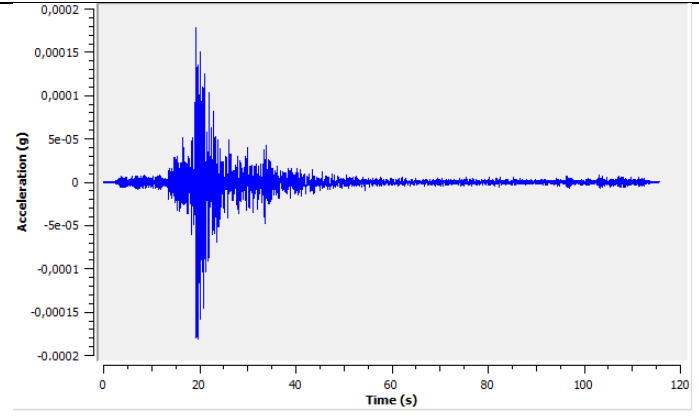
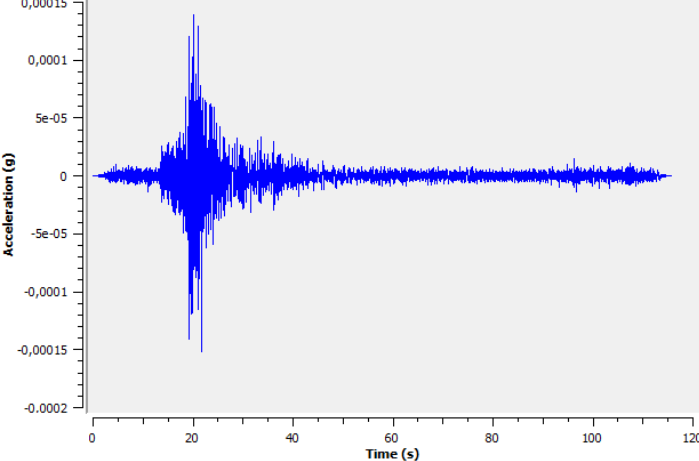
OSSERVATORIO SISMICO "A.BINA"

BANCA DATI ACCELEROMETRICI RESIR- ACCELEROGRAMMI ACQUISITI DA STAZIONI ACCELEROMETRICHE

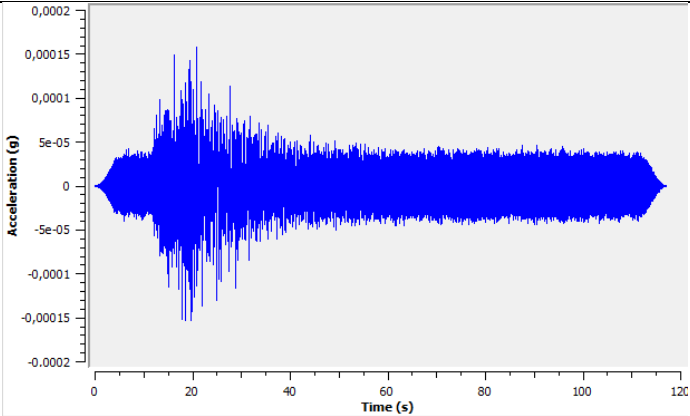
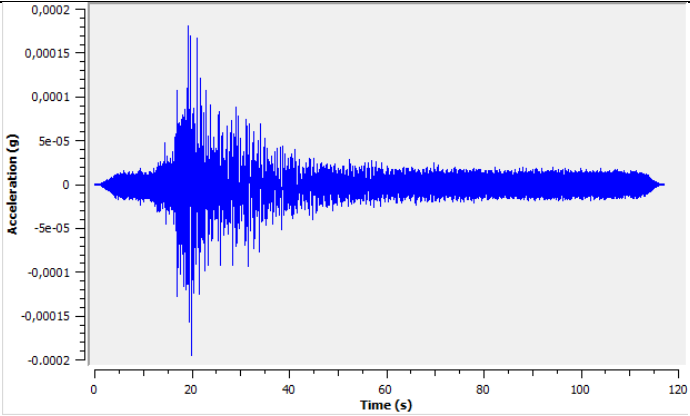
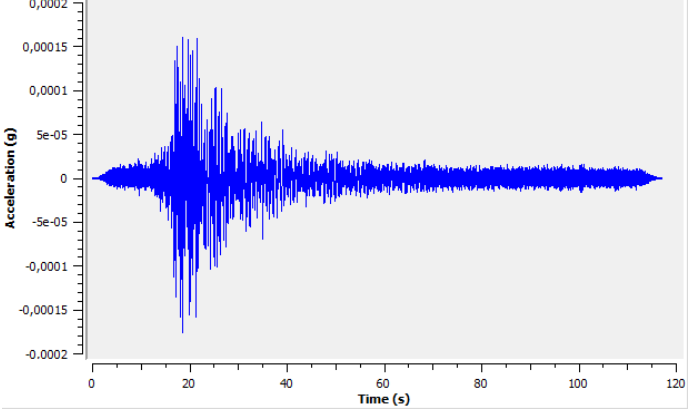
Data ed ora (UTC) del terremoto	Località più vicina	Magnitudo	Località della registrazione
23/05/2021 20.51	Gubbio	3.0	Perugia, Città di Castello, Cascia, Bastardo

STAZIONE DI PERUGIA Sigla: 2740 Localizzazione (wgs 84): Lat. 43.101272, long 12.395487 cat. NTC

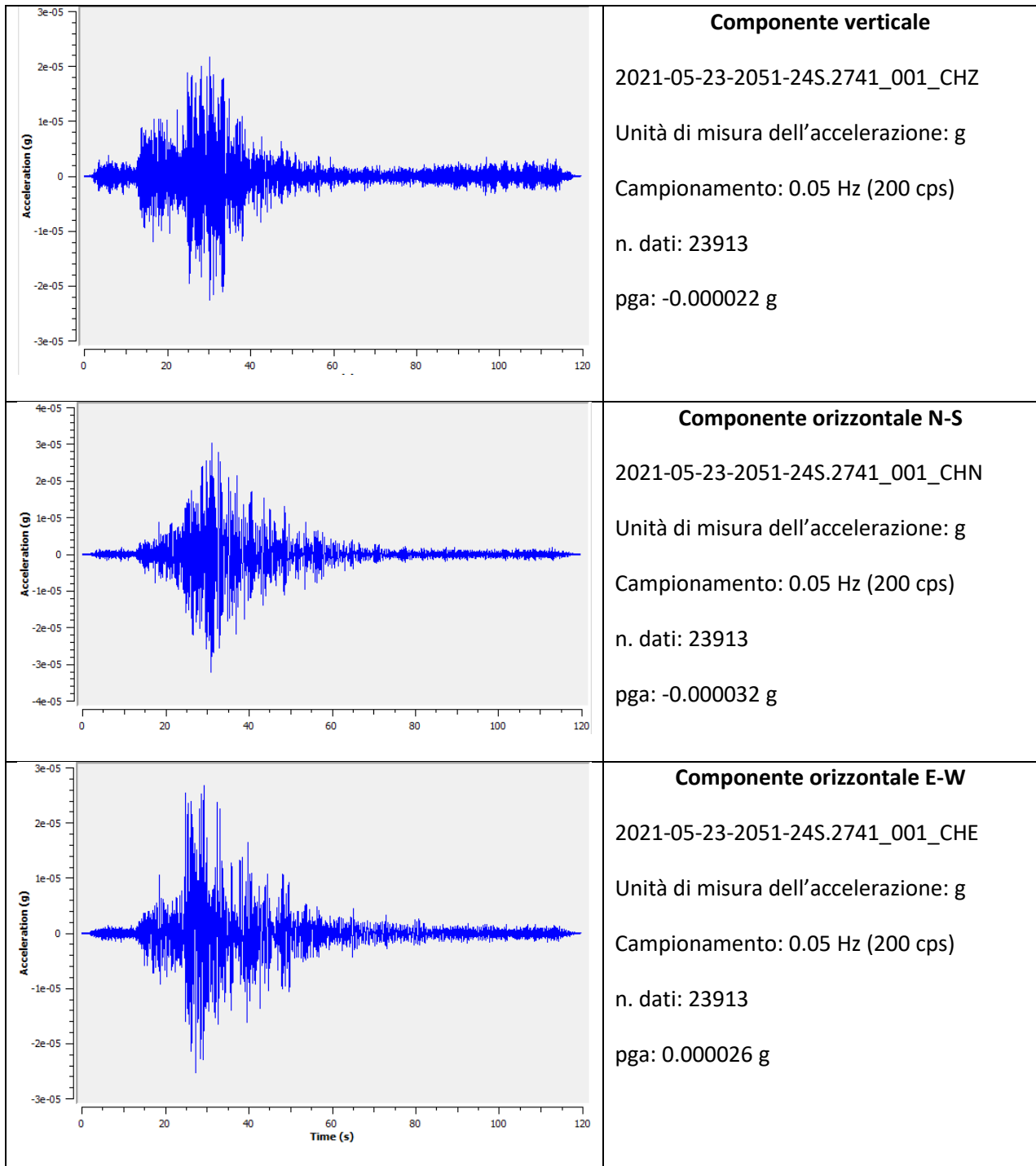
17/01/18: B

	<p>Componente verticale</p> <p>2021-05-23-2051-16S.2740_001_CHZ</p> <p>Unità di misura dell'accelerazione: g</p> <p>Campionamento: 0.05 Hz (200 cps)</p> <p>n. dati: 23146</p> <p>pga: -0.000130 g</p>
	<p>Componente orizzontale N-S</p> <p>2021-05-23-2051-16S.2740_001_CHN</p> <p>Unità di misura dell'accelerazione: g</p> <p>Campionamento: 0.05 Hz (200 cps)</p> <p>n. dati: 23146</p> <p>pga: -0.000179 g</p>
	<p>Componente orizzontale E-W</p> <p>2021-05-23-2051-16S.2740_001_CHE</p> <p>Unità di misura dell'accelerazione: g</p> <p>Campionamento: 0.05 Hz (200 cps)</p> <p>n. dati: 23146</p> <p>pga: -0.000151 g</p>

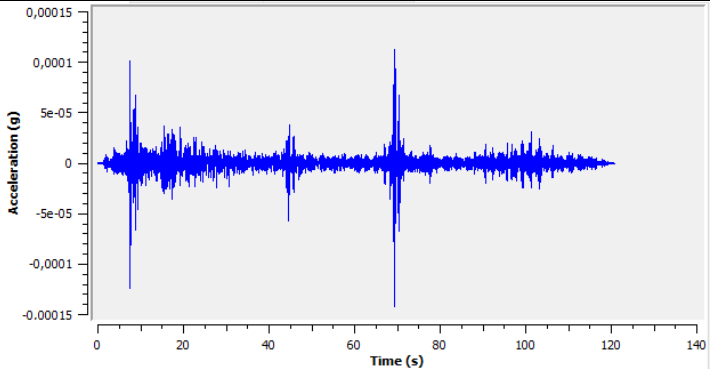
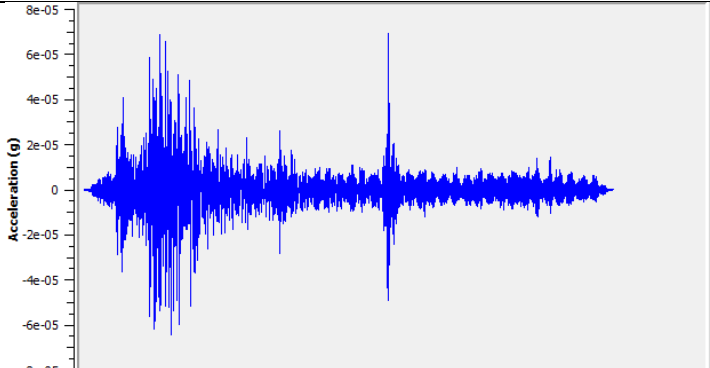
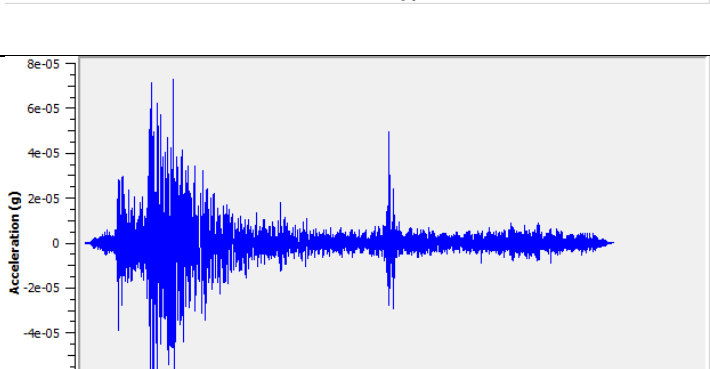
STAZIONE DI CITTA' DI CASTELLO Sigla: 2742 Localizzazione (wgs 84): Lat. 43.460355, long 12.248038 cat.
NTC 17/01/18: C

	<p>Componente verticale</p> <p>2021-05-23-2051-16S.2742_001_CHZ</p> <p>Unità di misura dell'accelerazione: g</p> <p>Campionamento: 0.05Hz (200 cps)</p> <p>n. dati: 23423</p> <p>pga: 0.000158 g</p>
	<p>Componente orizzontale N-S</p> <p>2021-05-23-2051-16S.2742_001_CHN</p> <p>Unità di misura dell'accelerazione: g</p> <p>Campionamento: 0.05 Hz (200 cps)</p> <p>n. dati: 23423</p> <p>pga: -0.000195 g</p>
	<p>Componente orizzontale E-W</p> <p>2021-05-23-2051-16S.2742_001_CHE</p> <p>Unità di misura dell'accelerazione: g</p> <p>Campionamento: 0.05 Hz (200 cps)</p> <p>n. dati: 23423</p> <p>pga: -0.000176 g</p>

STAZIONE DI CASCIA Sigla: 2741 Localizzazione (wgs 84): Lat. 42.71779, long 13.01653 cat. NTC 17/01/18: C



STAZIONE DI GIANO DELL'UMBRIA (BASTARDO) Sigla: 2739 Localizzazione (wgs 84): Lat. 42.87361, long 12.561472 cat. NTC 17/01/18: C

	<p>Componente verticale</p> <p>2021-05-23-2051-27S.2739_001_CHZ</p> <p>Unità di misura dell'accelerazione: g</p> <p>Campionamento: 0.05 Hz (200 cps)</p> <p>n. dati: 24142</p> <p>pga: -</p>
	<p>Componente orizzontale N-S</p> <p>2021-05-23-2051-27S.2739_001_CHN</p> <p>Unità di misura dell'accelerazione: g</p> <p>Campionamento: 0.05 Hz (200 cps)</p> <p>n. dati: 24142</p> <p>pga: -</p>
	<p>Componente orizzontale E-W</p> <p>2021-05-23-2051-27S.2739_001_CHE</p> <p>Unità di misura dell'accelerazione: g</p> <p>Campionamento: 0.05 Hz (200 cps)</p> <p>n. dati: 24142</p> <p>pga: 0.000072 g</p>